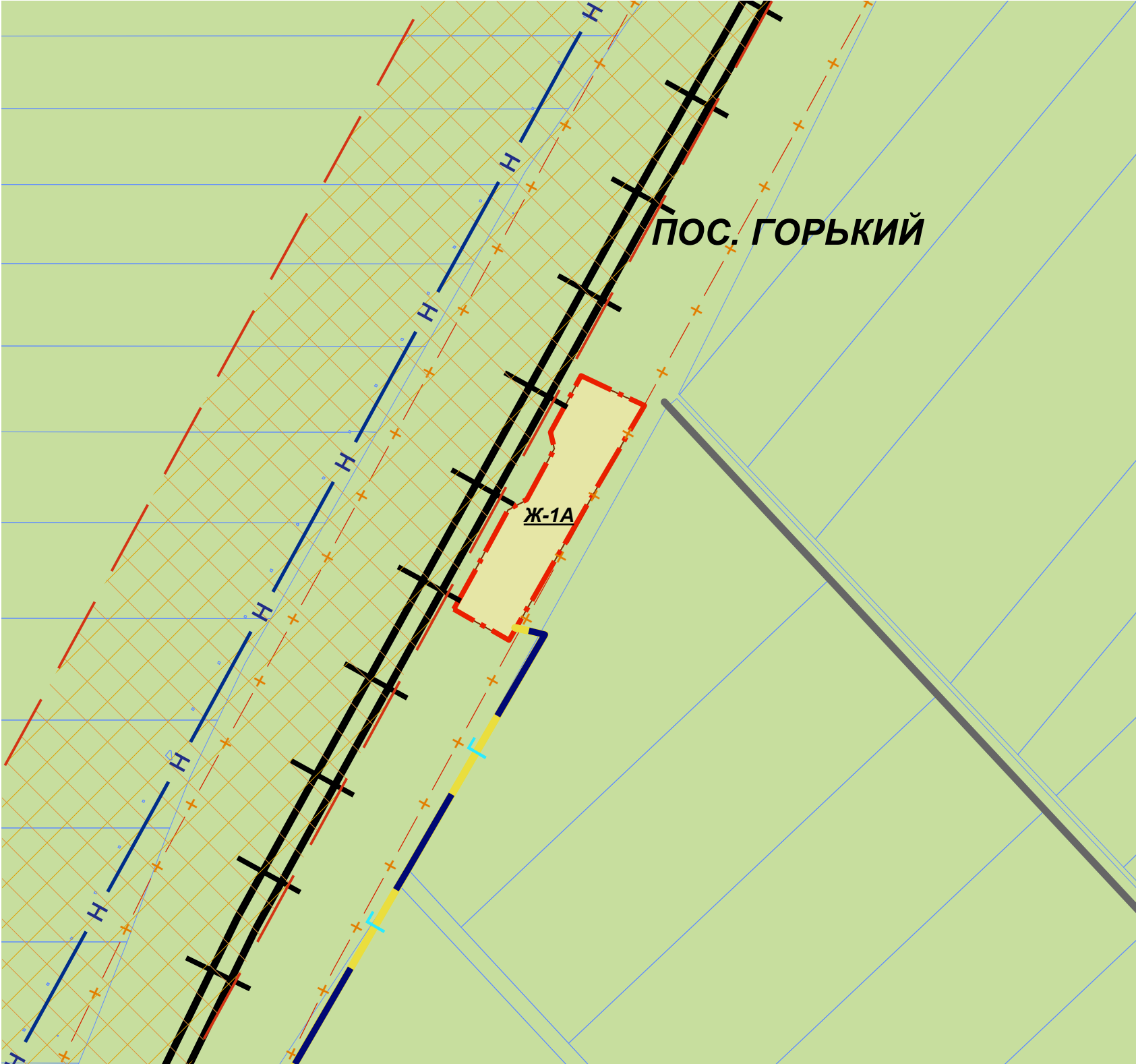
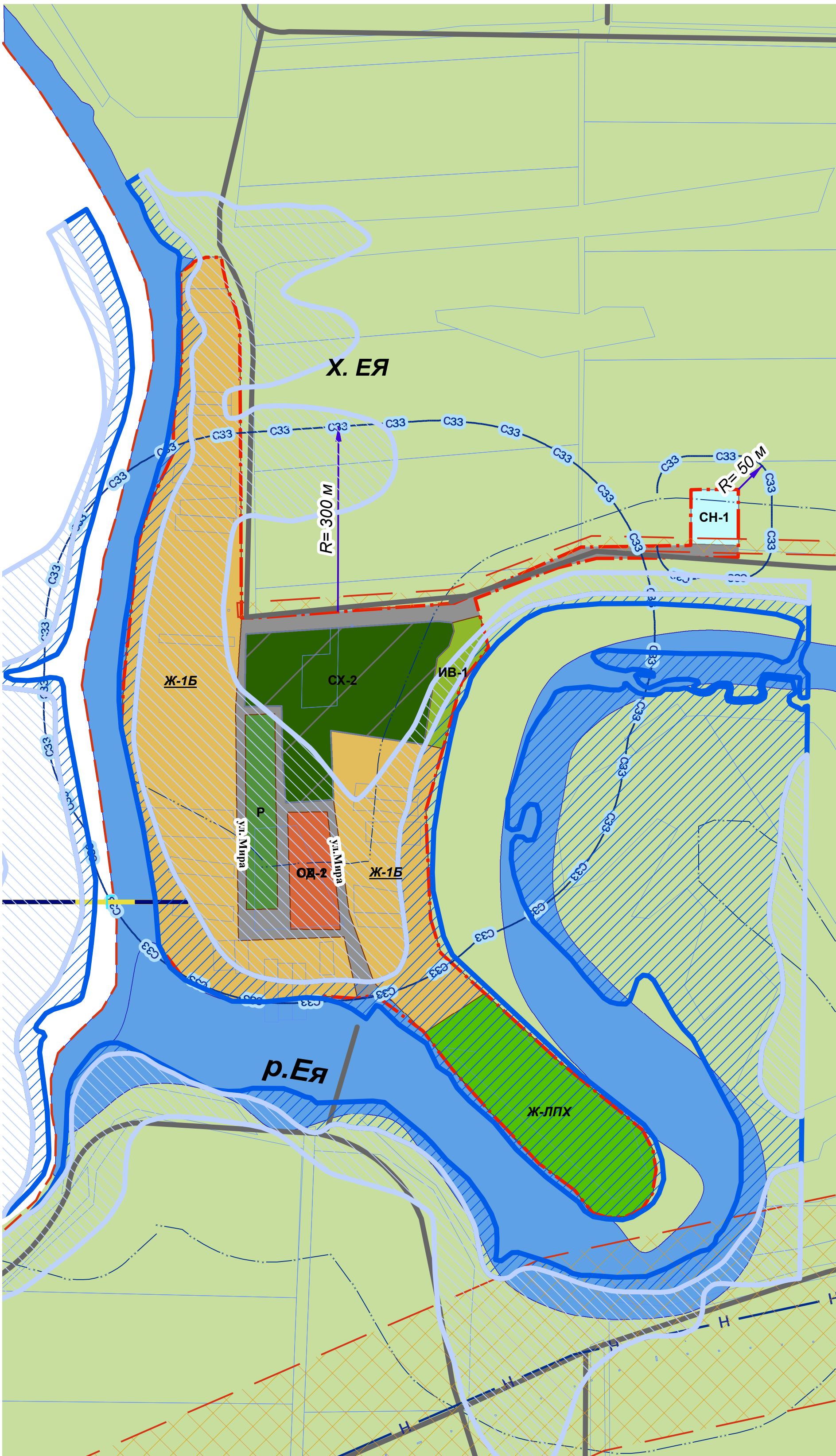
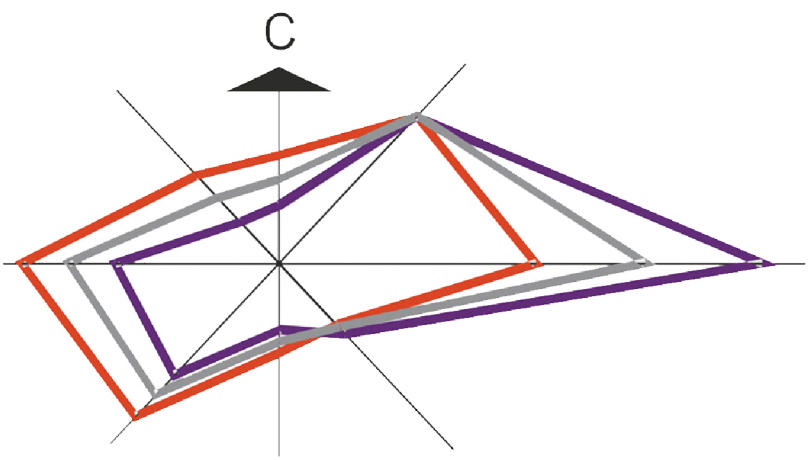


Карта градостроительного зонирования территории пос. Лесничество, пос. Горький, х. Ея
Новопокровского сельского поселения муниципального
образования Новопокровский район



Территориальные зоны			
Жилые зоны:		Зоны рекреационного назначения:	
Ж-1А	Зона застройки индивидуальными жилыми домами;	Р	Зона рекреационного назначения.
Ж-1Б	Зона застройки индивидуальными жилыми домами с содержанием домашнего скота и птицы;	Зоны специального назначения:	
Ж-МЗ	Зона застройки малоэтажными жилыми домами;	СН-1	Зона кладбищ;
Ж-ЛПХ	Зона личного подсобного хозяйства.	СН-2	Зона размещения отходов потребления.
Общественно-деловые зоны:		Зоны военных объектов и иные зоны режимных территорий:	
ОД-1	Центральная зона делового, общественного и коммерческого назначения;	В	Зона военных объектов и иные зоны режимных территорий.
ОД-2	Зона делового, общественного и коммерческого назначения местного значения;	Иные виды территориальных зон:	
ОД-3	Зона обслуживания и деловой активности при транспортных коридорах и узлах.	ИВ-1	Зона озеленения специального назначения.
Производственные зоны:			
П	Зона предприятий, производств и объектов III, IV, V классов вредности с СЗЗ от 50 до 300 м.		Зона на которую регламенты не распространяются.
Зоны инженерной и транспортной инфраструктуры:			
ИТ	Зона инженерно-транспортной инфраструктуры.		Земли лесного фонда
Зоны сельскохозяйственного использования:			
СХ-2	Зона сельскохозяйственных угодий;		
СХ-1	Зона сельскохозяйственных угодий.		

Условные обозначения:	
	Линия связи существующая
	Охранная зона водных объектов
	Водные объекты
	Санитарно-защитная зона предприятий
	Граница земельных участков
	Проектируемые и существующие газопроводы
	Граница населенных пунктов
	Граница муниципального образования Новопокровский район
	Граница муниципального образования Новопокровское сельское поселение
	Курган
	Охранная зона категорированных дорог
	Категорированные дороги
	Полевые дороги
	Охранная зона памятников археологии
	Охранная зона объектов инженерно-технического обеспечения
	Магистральный нефтепровод
	Зона подтопления
	Зона затопления
	Охранная зона памятника монументального искусства
	Охранная зона памятника истории
	Охранная зона памятников архитектуры

						Договор № 31 от 01.08.2022			
						Проект внесения изменений в правила землепользования и застройки Новопокровского сельского поселения муниципального образования Новопокровский район			
Изм.	Кол.уч.	Лист	№ док.	Подп.	Дата				
Директор	Сухаревский Н.М.					Карта градостроительного зонирования территории Новопокровского сельского поселения муниципального образования Новопокровский район	Стадия	Лист	Листов
						КГЗ	3	3	
						000 "Земгеопроект"			
						Карта градостроительного зонирования территории пос. Лесничество, пос. Горький, х. Ея Новопокровского сельского поселения муниципального образования Новопокровский район № 15 000			